




Tabla de Contenido

-  **PREFACIO**
[Aline Concha-Dimas][Alejandro Hinojosa][Pere Oller]
Texto completo PDF [Español]
- ARTÍCULOS**
-  **APLICACIÓN DE DINSAR A LOS ESTUDIOS DE SUBSIDENCIA EN EL VALLE DE MEXICALI**
[Olga Sarychikhina][Ewa Glowacka][Francisco Suárez Vidal][Robert Mellors][Jorge Ramírez Hernández]
Resumen [Español Inglés] Texto completo PDF [Español]
-  **EL DESLIZAMIENTO DE LADERA DE NOVIEMBRE 2007 Y GENERACIÓN DE UNA PRESA NATURAL EN EL RÍO GRIJALVA, CHIAPAS, MÉXICO**
[Alejandro Hinojosa-Corona][Víctor Manuel Rodríguez-Moreno][Luis Munguía-Orozco][Octavio Meillón-Menchaca]
Resumen [Español Inglés] Texto completo PDF [Español]
-  **PATRONES DE ESCURRIMIENTO EN LA CUENCA LECHUGUILLA-OHUIRA-NAVACHISTE, SINALOA, ASOCIADOS A CAMBIOS DE USO DEL SUELO: UNA APROXIMACIÓN CON EL MODELO DEL NÚMERO DE CURVA**
[César A. Berlanga-Robles][Arturo Ruiz-Luna][Hugo Orlando Covarrubias-Legaspi][Rafael Hernández-Guzmán]
Resumen [Español Inglés] Texto completo PDF [Español]
-  **SUBSIDENCIA Y SUS MAPAS DE PELIGRO: UN EJEMPLO EN EL ÁREA NORORIENTAL DE LA ZONA METROPOLITANA DE LA CIUDAD DE MÉXICO**
[Enrique Cabral Cano][Oscar Díaz Molina][Hugo Delgado Granados]
Resumen [Español Inglés] Texto completo PDF [Español]
-  **ANÁLISIS E INTEGRACIÓN DE DATOS ESPACIALES EN INVESTIGACIÓN DE RECURSOS GEOLÓGICOS MEDIANTE SISTEMAS DE INFORMACIÓN GEOGRÁFICA**
[Juan P. Rigol-Sánchez][Mario Chica-Olmo][Eulogio Pardo-Igúzquiza][Víctor Rodríguez-Galiano][Mario Chica-Rivas]
Resumen [Español Inglés] Texto completo PDF [Español]
-  **VISUALIZADOR WEB DE INFORMACIÓN CARTOGRÁFICA DE AMENAZAS NATURALES**
[María Milagros Campos Vargas][Alejandra Toscana Aparicio][José Francisco Monroy Gaytán][Héctor Alonso Reyes López]
Resumen [Español Inglés] Texto completo PDF [Español]
-  **EVALUACIÓN DE IMÁGENES DEL SENSOR MODIS PARA LA CARTOGRAFÍA DE LA COBERTURA DEL SUELO EN UNA REGIÓN ALTAMENTE DIVERSA DE MÉXICO**
[Tzitziki Janik García-Mora][Jean-François Mas]
Resumen [Español Inglés] Texto completo PDF [Español]
-  **ASSESSMENT OF AIRBORNE LIDAR FOR SNOWPACK DEPTH MODELING**
[Ignacio Moreno Baños][Antoni Ruiz García][Jordi Marturà i Alavedra][Pere Oller i Figueras][Jordi Piña Iglesias][Pere Martínez i Figueras][Julià Talaya López]
Resumen [Inglés Español] Texto completo PDF [Inglés]
-  **IMÁGENES LANDSAT TM Y MODELO DIGITAL DE ELEVACIÓN PARA LA IDENTIFICACIÓN DE LINEAMIENTOS Y MAPEO LITOLÓGICO EN PUNTA MITA (MÉXICO)**
[Thamara Fernández de la Vega-Márquez][Rosa María Prol-Ledesma]
Resumen [Español Inglés] Texto completo PDF [Español]



ARTÍCULO REGULAR